














Bestand an Nutzungs- und Biotoptypen

Gehölze und sonstige Baumstrukturen

-  Knick, geschützt nach § 21 Abs. 1 LNatSchG
-  Einzelbaum mit Angabe von Art und Stammdurchmesser
-  Gehölzfläche / Efeubewuchs
-  Gehölzfläche mit dichtem Bewuchs aus Nadelgehölzen
-  Geschnittene Hecke aus Laubgehölzen
-  Pflanzung mit Ziercharakter

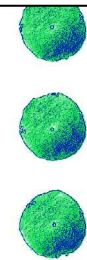
Sonstige Biotoptypen

-  Regenwasserrückhaltebecken
-  Böschungsfäche mit Ruderalbewuchs
-  Abwechslungsreiche Gartenfläche mit Stauden, Gemüsebeeten und Rasen
-  Rasen
-  Wassergebundene Fläche
-  Versiegelte Straßen und Wege
-  Gebäude



Freiraum- und Landschaftsplanung

Allensteiner Weg 71
24161 Altenholz
Tel. 0431 - 322 254
Fax 0431 - 323 765
info@matthiesen-schlegel.de
www.matthiesen-schlegel.de



BERND MATTHIASEN
Dipl.-Ing. Landschaftsarchitekt

KATRIN SCHLEGEL
Dipl.-Ing. Landschaftsarchitektin

▼ PROJEKT

Stadt Nortorf
33. Änderung des F-Planes und Neuaufstellung des
B-Planes Nr. 50 für das Gebiet „Nahversorgungszentrum
Itzehoer Straße/Timmasper Weg“

▼ AUFTRAGGEBERIN

Stadt Nortorf

Landschaftspflegerischer Fachbeitrag mit Umweltbericht
- Bestand -

▼ DATUM

03.06.2014

▼ ÄNDERUNGEN

1	Anpassung	14.07.2014
---	-----------	------------

▼ BLATT NR

1

▼ MASS

1 : 1.000

Die Vervielfältigung dieser Zeichnung oder die Weitergabe an dritte Personen
bedarf der ausdrücklichen Genehmigung unsererseits! (UrhG)