











Zeichenerklärung


-  Grenze der Änderung des Bebauungsplanes
 -  Grenze des Baugebietes
 -  Reines Wohngebiet gem. § 3 BNVO
 -  Stellung der baulichen Anlagen mit Geschöszahl und Firstrichtung
 -  Garagen
 -  Baulinien, auf denen zu bauen ist
 -  Baugrenzen, die nicht überschritten werden dürfen
 -  Vorgesehene Grundstücksgrenzen
 -  Grundstückszugänge
 -  Sichtdreiecke als nachrichtliche Mitteilung
- Grundflächenzahl
für eingeschossige Häuser: 0,2
für zweigeschossige Häuser: 0,3
- Geschoßflächenzahl
für eingeschossige Häuser: 0,3
für zweigeschossige Häuser: 0,5

GRZ

GFZ

Deckblatt

zum Bebauungsplan Nortorf Nr. 2, angefertigt
gem. Beschluß der Stadtverordnetenversammlung
vom 19. Juli 1967.



Nortorf, den 30. August 1967

Stadt Nortorf
Der Magistrat
in Vertretung
1. Stadtrat